

## Walkway Closures

Closures dates:  
 Tuesday, June 16th to  
 Saturday, July 4th, 2015





The recreational pathway will be open all day on June 24th and on July 1st until 4 p.m. It is recommended that cyclists detour via Laurier Avenue dedicated bicycle lanes.

## Fermeture de sentier

Dates de fermeture:  
 Du mardi 16 juin au  
 samedi 4 juillet 2015.

Le sentier sera ouvert pendant toute la journée du 24 juin et jusqu'à 16 h le 1er juillet.  
 Il est recommandé que les cyclistes fassent un détour par les pistes cyclables de l'avenue Laurier

### Legend / Légende

- 
Construction Zone  
Zone de Travaux
- 
West Detour Route  
Détour Coté Ouest
- 
East Detour Route  
Détour Coté Est
- 
Map Locations  
Emplacement des Carte



0 80 160 320 m

June 2015 / Juin 2015

This map is not a legal survey document and is to be used for presentation purposes only.  
 Cette carte n'est pas un document légal d'arpentage et doit être utilisée à des fins de présentation seulement.

Produced by PWGSC-Geomatics  
 Produit par TPSGC-Géomatique

