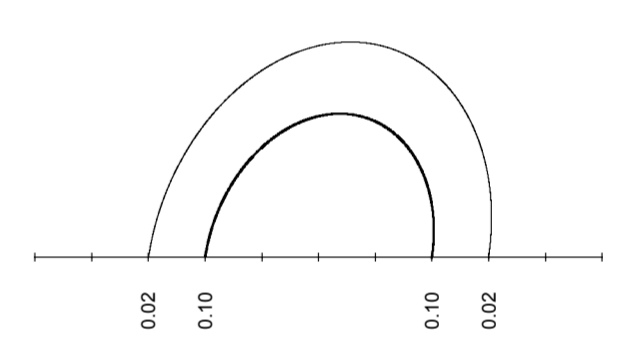


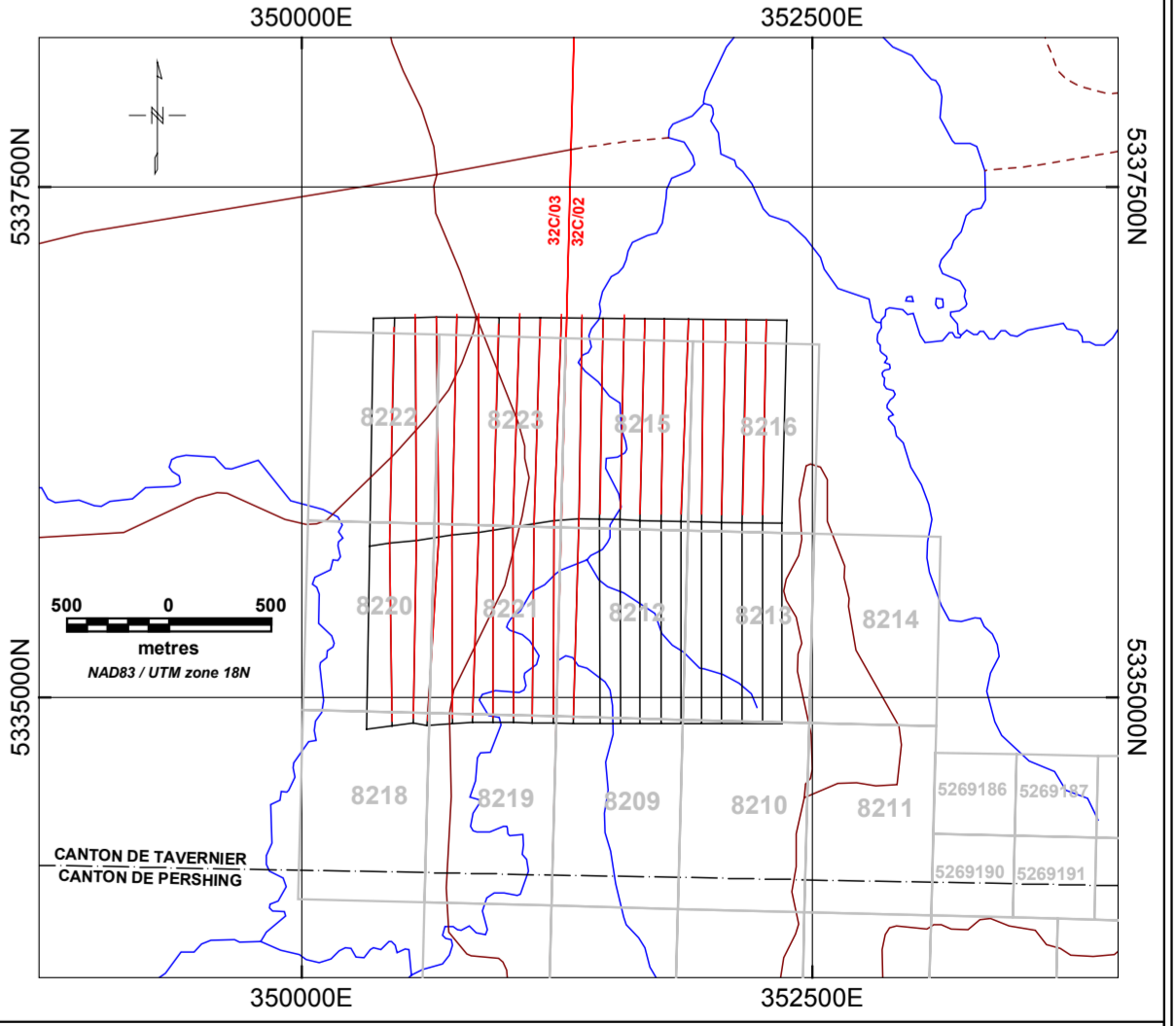
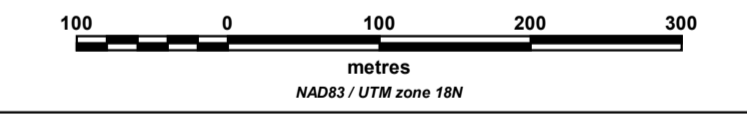
**Contours du champ total**



Unité: nV/Am<sup>2</sup>  
 Récepteur: PROTEM 67D (Geonics)  
 Émetteur: TEM57 (Geonics)



Échelle 1:5000



**Exploration First Gold Inc.**  
**Projet Matchi-Manitou**  
**Canton de Tavernier, Abitibi, Québec**

**Levé InfiniTEM® de surface**  
**Contours du champ total**  
**Canaux 12 à 19 (nV/Am<sup>2</sup>)**

Interprété par: H. Rivest, géo. 2009/04  
 Levé par: M. Crépeau, tech. 2009/03  
 Approuvé par: C. Malo Lalandé, ing. 2009/04  
 Carte de référence: 32C/02-03 Échelle 1:5000  
 Projet no: 09N010 Plan no: 6.6B

